



Haus kaufen Estella, Tierra Estella

Nafarroako  Gobierno de Navarra

NAFARROAKO  HACIENDA NAVARRA

CÉDULA PARCELARIA / LURZATI ZEDULA

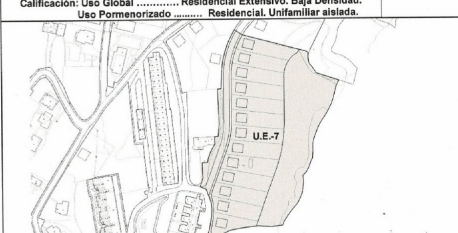
Referencia Catastral provisional del Bien Inmueble 3100000002330052X1 Entidad ESTELLA-LIZARRA Código Seguridad: IZ20S19ABZA
 Municipio ESTELLA-LIZARRA
 Expedida el 5 de noviembre de 2019 vía Internet <https://catastro.navarra.es>

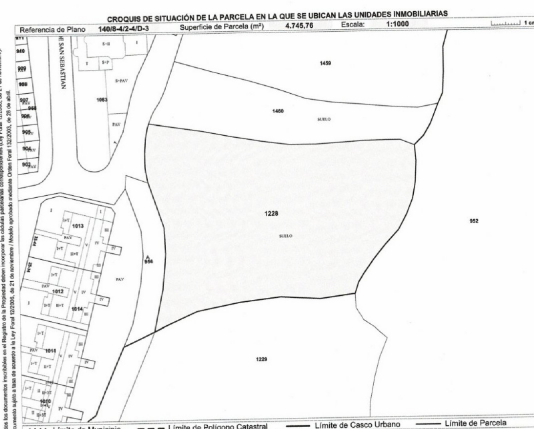
CÓDIGOS LOCALIZADORES Y DATOS DESCRIPTIVOS

CÓDIGOS LOCALIZADORES (*)	DIRECCIÓN O PARAJE	SUPERFICIES (m²) Principal Común	USO, DESTINO O CULTIVO
3 1228 1 1	CL URBANIZABLE SIN CALLE, S-P	4.745,80	SUELO

BON 30, de 13 de febrero de 2015



ARTÍCULO 28.- UNIDAD DE EJECUCIÓN U.E.-7	
1.- DETERMINACIONES GENERALES	IDENTIFICACIÓN
Superficie de la Unidad 19.782 m ² Superficie de parcelas aportadas 19.031 m ² Clasificación del Suelo Suelo Urbano No Consolidado Calificación: Uso Global Residencial Extensivo, Baja Densidad. Uso Pormenorizado Residencial, Unifamiliar aislada.	U.E.-7
	
2.- NORMAS DE ORDENACIÓN - Alineaciones exteriores definidas por el cierre de parcela conforme a lo graficado en los planos. - Altura de la edificación: B+2. - Las alineaciones interiores graficadas no son vinculantes. - Se deberá ejecutar un nuevo vial de conexión de las calles existentes en el Puy conforme a lo graficado en los planos. - Retranqueo mínimo de la edificación = 5 m a espacio público.	
3.- NORMAS DE CESIONES - Anchura mínima entre alineaciones del nuevo vial = 10 m. - Zona verde pública con una superficie mínima de 7.000 m ² . - La cesión para zona verde pública se ubicará al Este de la Unidad, en la zona topográficamente más elevada, y deberá recibir un tratamiento de forestación con arbolado autóctono.	
4.- NORMAS DE APROVECHAMIENTO - Datos de cálculo: - Aprovechamiento Lucrativo Total = 10.588 U.A. - Aprovechamiento Medio = 0,5562 U.A./m ² . - Superficie de parcela mínima = 750 m ² . - Número orientativo de viviendas = 13 viviendas. - Superficie edificable máxima = 7.800 m ² .	
5.- NORMAS DE GESTIÓN - Sistema de Adhesión: Compensación. - Para el desarrollo de la Unidad se deberá tramitar un Plan Parcial en el que se concreten las determinaciones de ordenación pormenorizadas (infraestructuras, cesiones, etc.). - Previamente a la ejecución de ninguna obra se deberá tramitar el Proyecto de Reparcelación y Urbanización de la Unidad. - En la ejecución de la Unidad se seguirán los criterios de integración paisajística recogidos en el Estudio de Incidencia Ambiental.	



Conforme a lo dispuesto en el artículo 41 de la Ley Foral 12/2006, de 21 de noviembre, la titularidad y el valor catastral son datos protegidos. Los titulares pueden acceder a sus datos previa identificación, en las oficinas del Servicio de Riqueza Territorial o por otros medios, utilizando cualquiera de los códigos de seguridad legalmente establecidos.

(*) Los códigos localizadores se componen de Polígono, Parcela, Subparcela o Subparcela y Unidad Urbana.

(**) En la parcela hay otras unidades inmobiliarias con la misma o distinta titularidad.

Lur-Ondasumen eta Ondasaren gaineko Tributuak Zerbitzua • Servicio de Riqueza Territorial y Tributos Patrimoniales
 Cerdos III, 4 • 31002 PAMPLONA/IRUÑA • Tfnoa/Tfno. 848 42 73 33 • <https://catastro.navarra.es> • rieterrri@navarra.es

Notas:
 - Son determinaciones de ordenación urbanística estructuradas las señaladas en negrita.
 - Son determinaciones de ordenación urbanística pormenorizadas el resto

Haus kaufen in der Nähe von Estella in Tierra Estella für den Preis von € 24.000 des Maklers Inmo31 Muga .

gegevens woning

Spanienimmo id: **6226379**
 Referenz: **MU-1235-terreno**
 In der Nähe oder in: **Estella**
 Region: **Tierra Estella**
 Objekttype: **Haus**
 Zimmer: **nicht verfügbar**
 Wohnfläche: **- m2**
 Grundstücksfläche: **- m2**
 Preis: **€ 24.000**

Kontakt

Makler: **Inmo31 Muga**
 Name: **nicht verfügbar**
 Spricht: **nicht verfügbar**
 Telefon: **+34948555819**